

Waldfeststellung

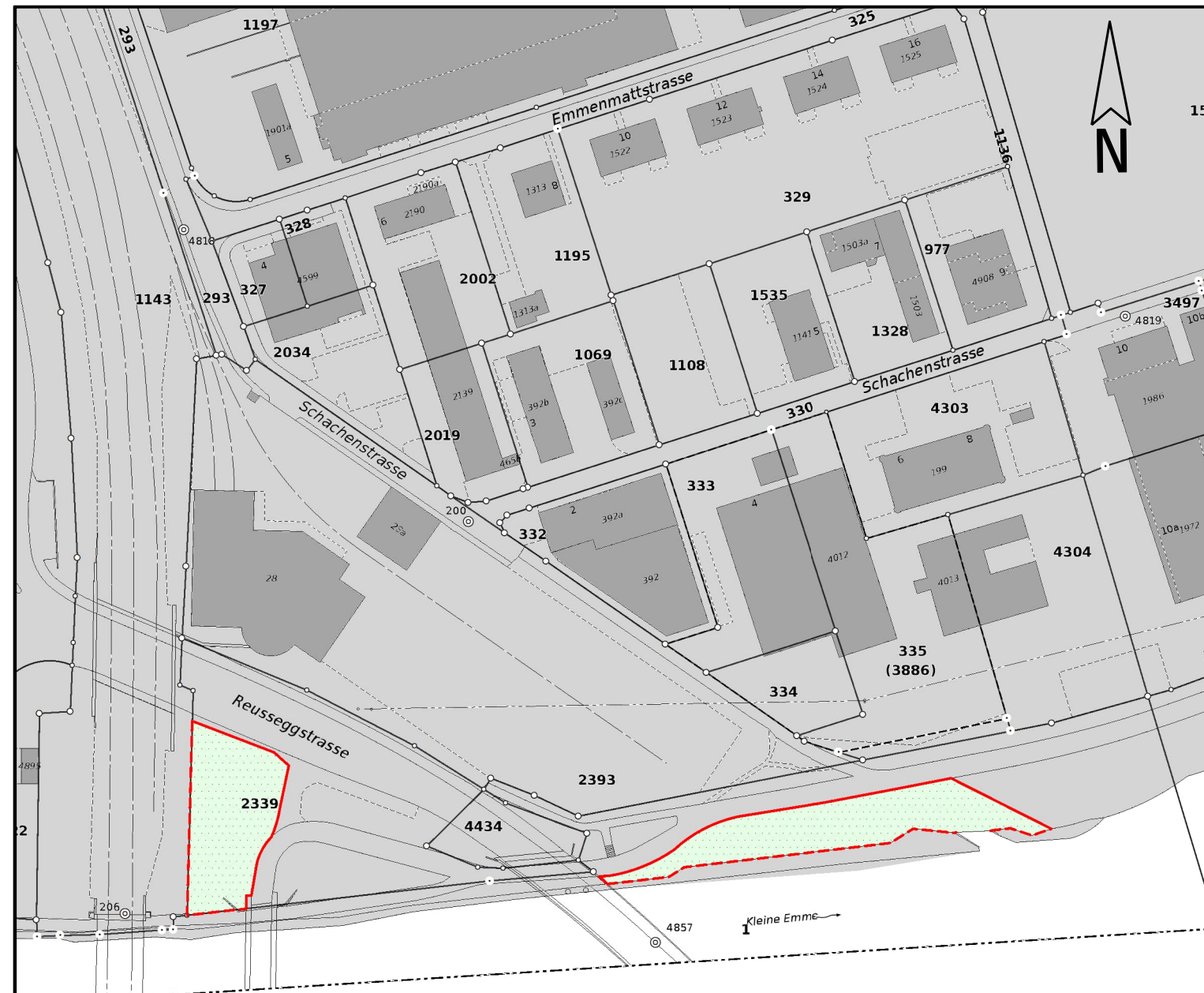
gemäss Art. 10 Abs. 2 WaG und § 6 Abs. 2 KWaG

Galge

1:1500

Öffentliche Auflage vom bis

Waldfeststellungsentscheid der Dienststelle lawa vom



Legende:

- - - - Einspracheberechtigte Waldgrenze im Sinne von Art.13 Abs. 1 WaG
- // // Entfallende statische Waldgrenze
- Rechtsgültige statische Waldgrenze
- Bauzone sowie Abbau- / Deponie- oder Weilerzone (Änderungen im Rahmen der laufenden Revision)
- Bauzone sowie Abbau- / Deponie- oder Weilerzone (rechtsgültig)
- Wald



Amtliche Vermessung
 Nachführungskreis Mitte
 Geometer Erwin Vogel
 Emch + Berger WSB AG
 Obernauerstrasse 42
 6010 Kriens

Dokumentname Geoportal: emme_stawa_20231002_plan_13.pdf

Situationsmutation: keine

Datum Planerstellung: 02.10.2023

Auftragsnummer: 1.emme23.1.19

Plangrundlage: Daten der amtlichen Vermessung

Gemeinde Emmen

Grundbuch Emmen

Waldfeststellung

gemäss Art. 10 Abs. 2 WaG und § 6 Abs. 2 KWaG






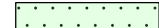
Grüeblichachen

1:1000

Öffentliche Auflage vom bis

Waldfeststellungsentscheid der Dienststelle lawa vom

Legende:

-  Einspracheberechtigte Waldgrenze im Sinne von Art.13 Abs. 1 WaG
-  Entfallende statische Waldgrenze
-  Rechtsgültige statische Waldgrenze
-  Bauzone sowie Abbau- / Deponie- oder Weilerzone (Änderungen im Rahmen der laufenden Revision)
-  Bauzone sowie Abbau- / Deponie- oder Weilerzone (rechtsgültig)
-  Wald



Amtliche Vermessung
Nachführungskreis Mitte
Geometer Erwin Vogel
Emch + Berger WSB AG
Oberrauerstrasse 42
6010 Kriens

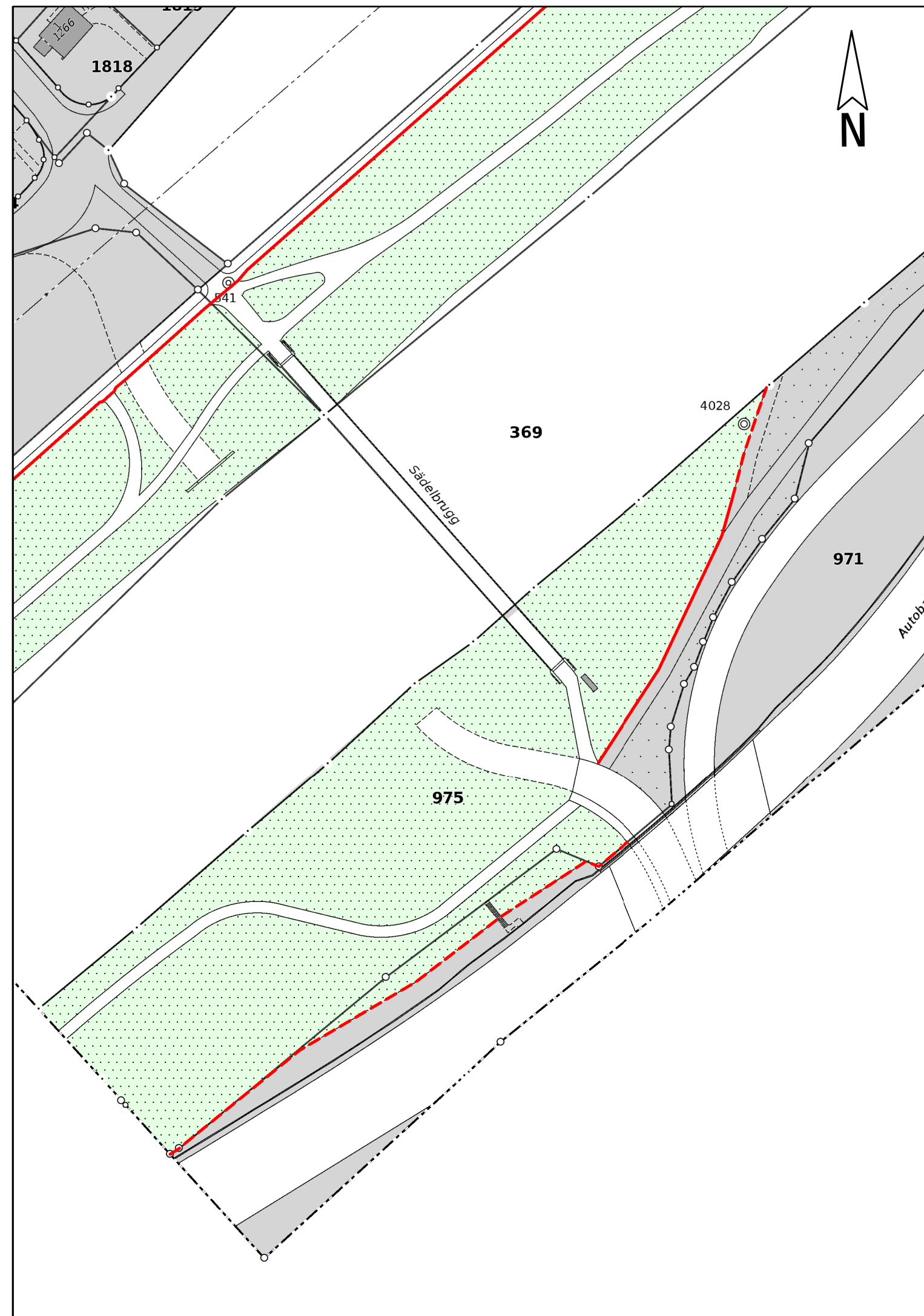
Dokumentname Geoportal: emme_stawa_20230830_plan_10.pdf

Situationsmutation: Kult5098 Teil 8

Datum Planerstellung: 30.08.2023

Auftragsnummer: 1.emme23.1.19

Plangrundlage: Daten der amtlichen Vermessung



Gemeinde Emmen

Grundbuch Emmen

Waldfeststellung

gemäss Art. 10 Abs. 2 WaG und § 6 Abs. 2 KWaG







Grüeblichachenbrücke

1:1000

Öffentliche Auflage vom bis

Waldfeststellungsentscheid der Dienststelle lawa vom

Legende:

-  Einspracheberechtigte Waldgrenze im Sinne von Art.13 Abs. 1 WaG
-  Entfallende statische Waldgrenze
-  Rechtsgültige statische Waldgrenze
-  Bauzone sowie Abbau- / Deponie- oder Weilerzone (Änderungen im Rahmen der laufenden Revision)
-  Bauzone sowie Abbau- / Deponie- oder Weilerzone (rechtsgültig)
-  Wald



Amtliche Vermessung
Nachführungskreis Mitte
Geometer Erwin Vogel
Emch + Berger WSB AG
Obnauerstrasse 42
6010 Kriens

Dokumentname Geoportal: emme_stawa_20230830_plan_6.pdf

Situationsmutation: keine

Datum Planerstellung: 30.08.2023

Auftragsnummer: 1.emme23.1.19

Plangrundlage: Daten der amtlichen Vermessung



Waldfeststellung

gemäss Art. 10 Abs. 2 WaG und § 6 Abs. 2 KWaG

Kapf

1:1000

Öffentliche Auflage vom bis

Waldfeststellungsentscheid der Dienststelle lawa vom

Legende:

- - - Einspracheberechtigte Waldgrenze im Sinne von Art.13 Abs. 1 WaG
- // // Entfallende statische Waldgrenze
- Rechtsgültige statische Waldgrenze
- Bauzone sowie Abbau- / Deponie- oder Weilerzone (Änderungen im Rahmen der laufenden Revision)
- Bauzone sowie Abbau- / Deponie- oder Weilerzone (rechtsgültig)
- Wald



Amtliche Vermessung
 Nachführungskreis Mitte
 Geometer Erwin Vogel
 Emch + Berger WSB AG
 Obernauerstrasse 42
 6010 Kriens

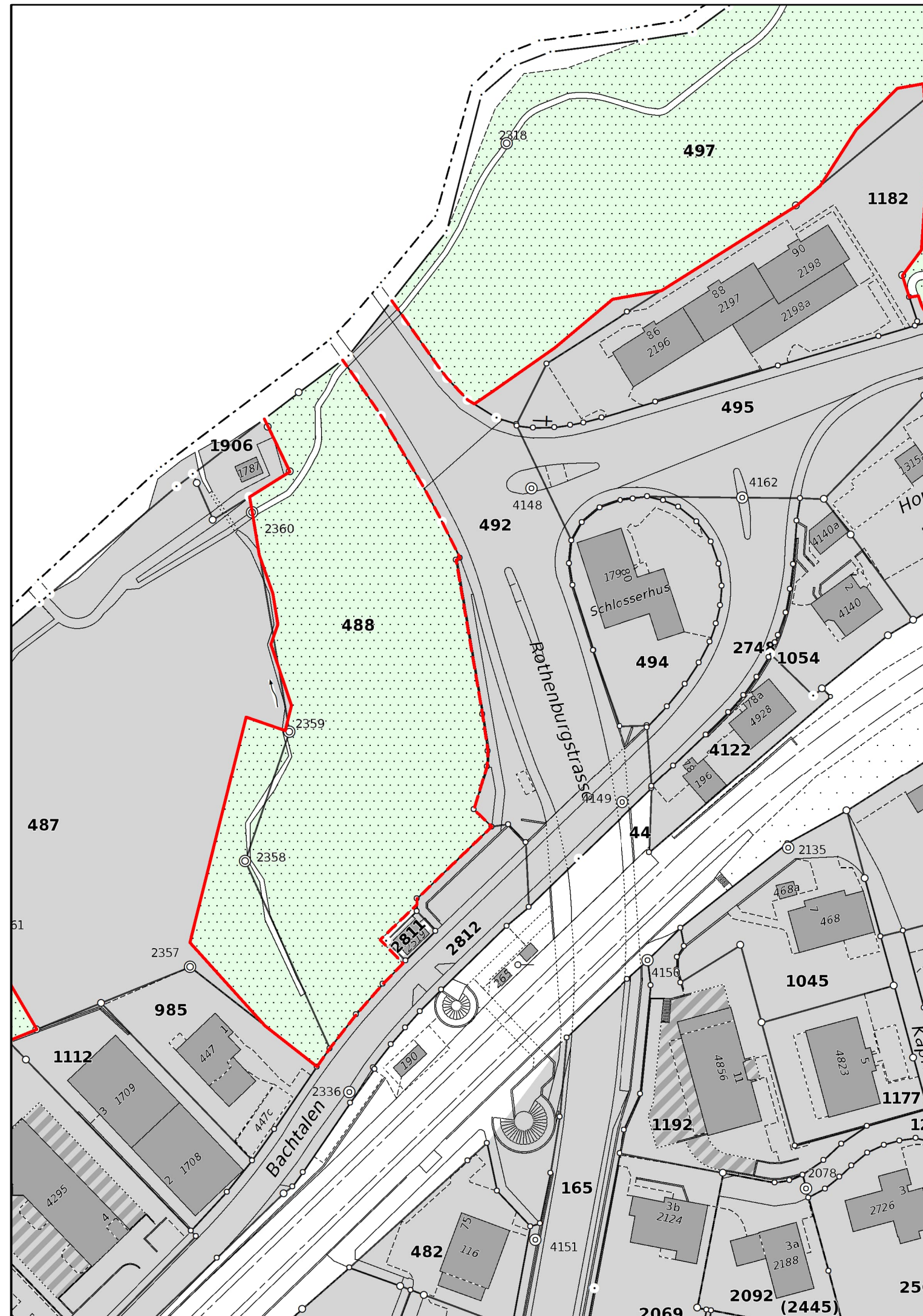
Dokumentname Geoportal: emme_stawa_20230830_plan_3.pdf

Situationsmutation: Kult5098 Teil 5

Datum Planerstellung: 30.08.2023

Auftragsnummer: 1.emme23.1.19

Plangrundlage: Daten der amtlichen Vermessung



Waldfeststellung

gemäss Art. 10 Abs. 2 WaG und § 6 Abs. 2 KWaG







Kaserne

1:1000

Öffentliche Auflage vom bis

Waldfeststellungsentscheid der Dienststelle lawa vom

Legende:

-  Einspracheberechtigte Waldgrenze im Sinne von Art.13 Abs. 1 WaG
-  Entfallende statische Waldgrenze
-  Rechtsgültige statische Waldgrenze
-  Bauzone sowie Abbau- / Deponie- oder Weilerzone (Änderungen im Rahmen der laufenden Revision)
-  Bauzone sowie Abbau- / Deponie- oder Weilerzone (rechtsgültig)
-  Wald



Amtliche Vermessung
Nachführungskreis Mitte
Geometer Erwin Vogel
Emch + Berger WSB AG
Obernauerstrasse 42
6010 Kriens

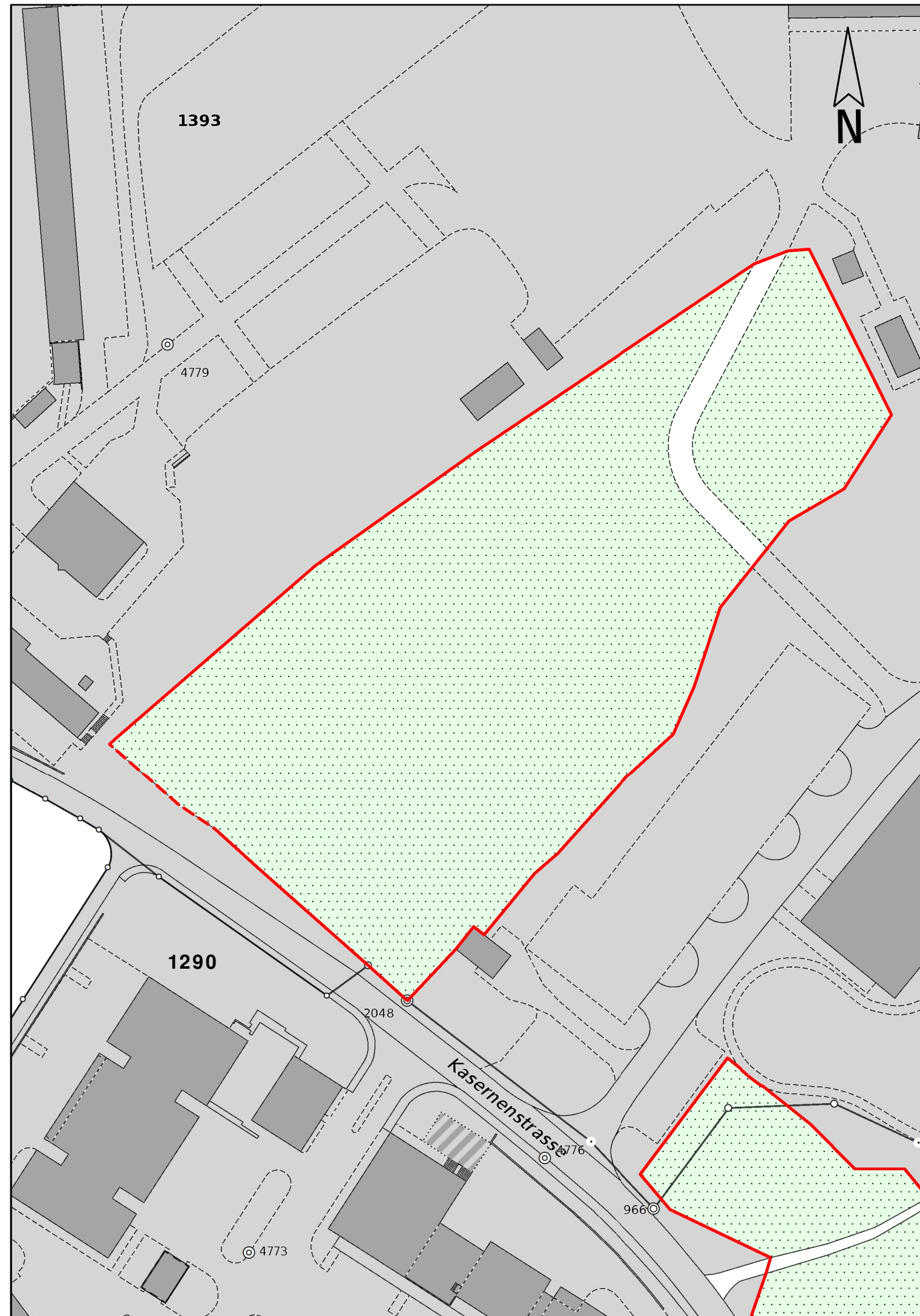
Dokumentname Geoportal: emme_stawa_20230830_plan_15.pdf

Situationsmutation: Kult5098 Teil 2

Datum Planerstellung: 30.08.2023

Auftragsnummer: 1.emme23.1.19

Plangrundlage: Daten der amtlichen Vermessung



Gemeinde Emmen

Grundbuch Emmen

Waldfeststellung

gemäss Art. 10 Abs. 2 WaG und § 6 Abs. 2 KWaG







Kaserne

1:500

Öffentliche Auflage vom bis

Waldfeststellungsentscheid der Dienststelle lawa vom

Legende:

-  Einspracheberechtigte Waldgrenze im Sinne von Art.13 Abs. 1 WaG
-  Entfallende statische Waldgrenze
-  Rechtsgültige statische Waldgrenze
-  Bauzone sowie Abbau- / Deponie- oder Weilerzone (Änderungen im Rahmen der laufenden Revision)
-  Bauzone sowie Abbau- / Deponie- oder Weilerzone (rechtsgültig)
-  Wald



Amtliche Vermessung
Nachführungskreis Mitte
Geometer Erwin Vogel
Emch + Berger WSB AG
Obernauerstrasse 42
6010 Kriens

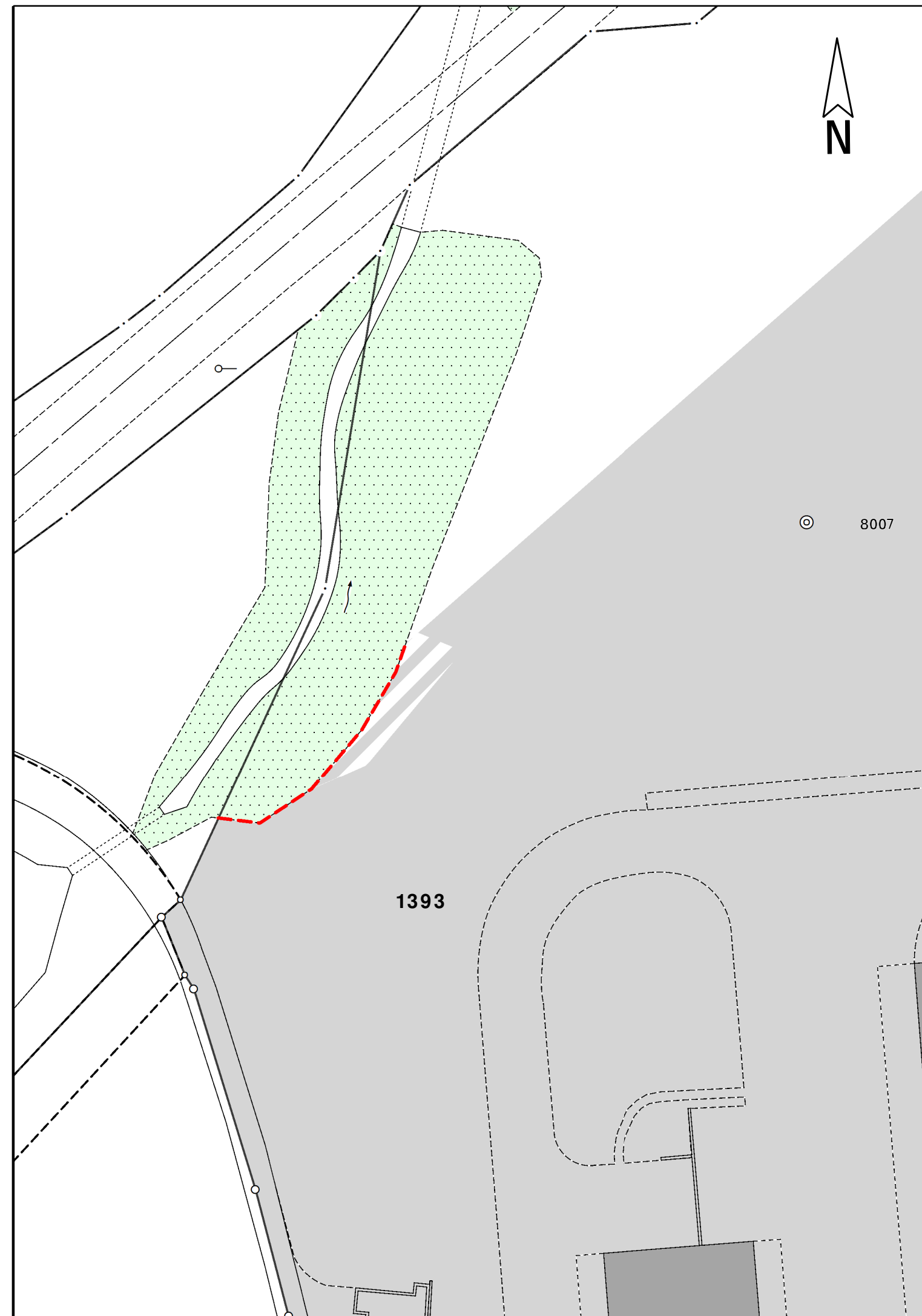
Dokumentname Geoportal: emme_stawa_20230830_plan_9.pdf

Situationsmutation: Kult5087 Teil 2

Datum Planerstellung: 30.08.2023

Auftragsnummer: 1.emme23.1.19

Plangrundlage: Daten der amtlichen Vermessung



Gemeinde Emmen

Grundbuch Emmen

Waldfeststellung

gemäss Art. 10 Abs. 2 WaG und § 6 Abs. 2 KWaG







Kaserne Fussballfeld

1:1000

Öffentliche Auflage vom bis

Waldfeststellungsentscheid der Dienststelle lawa vom

Legende:

-  Einspracheberechtigte Waldgrenze im Sinne von Art.13 Abs. 1 WaG
-  Entfallende statische Waldgrenze
-  Rechtsgültige statische Waldgrenze
-  Bauzone sowie Abbau- / Deponie- oder Weilerzone (Änderungen im Rahmen der laufenden Revision)
-  Bauzone sowie Abbau- / Deponie- oder Weilerzone (rechtsgültig)
-  Wald



Amtliche Vermessung
Nachführungskreis Mitte
Geometer Erwin Vogel
Emch + Berger WSB AG
Obernauerstrasse 42
6010 Kriens

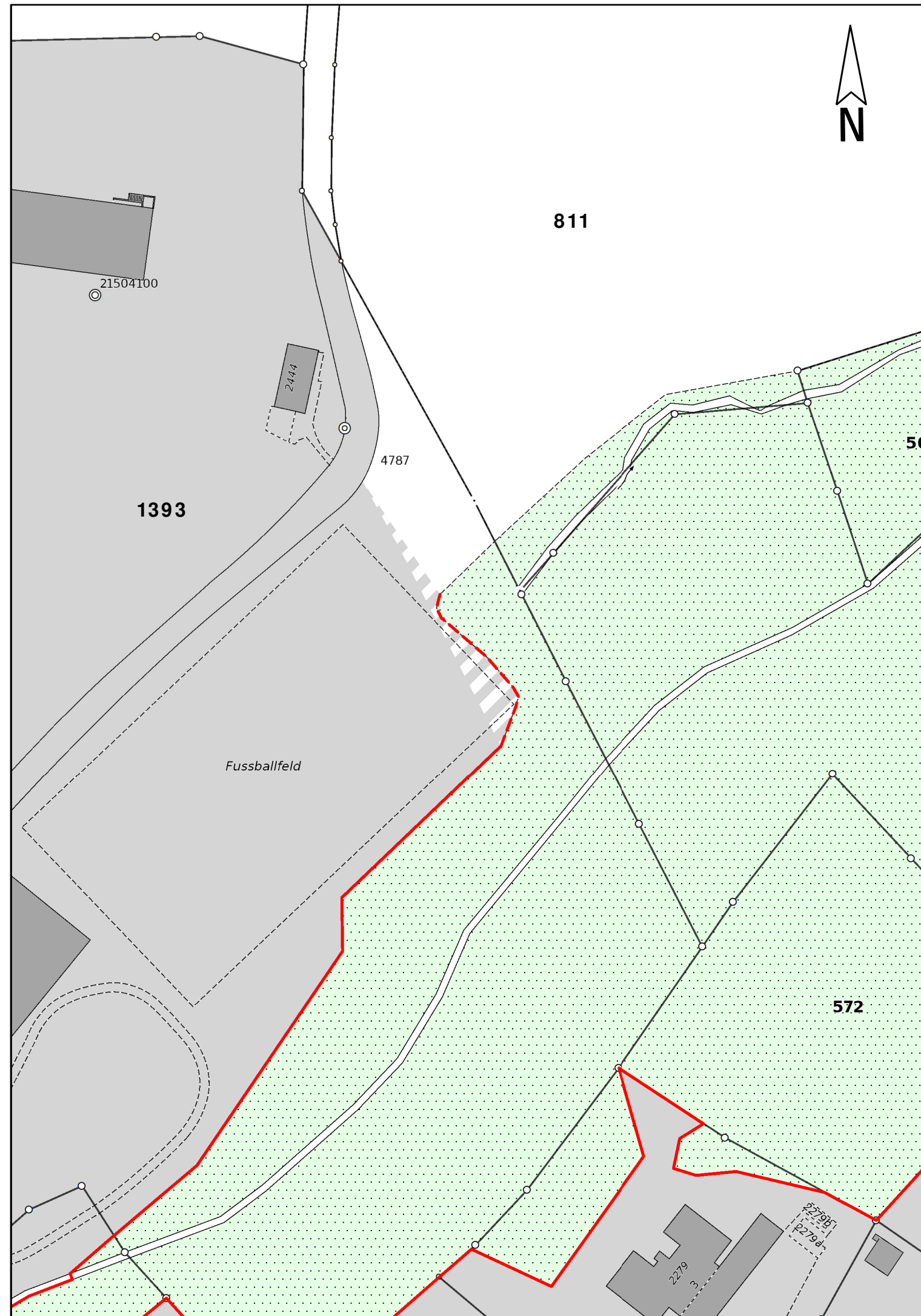
Dokumentname Geoportal: emme_stawa_20230830_plan_16.pdf

Situationsmutation: Kult5098 Teil1

Datum Planerstellung: 30.08.2023

Auftragsnummer: 1.emme23.1.19

Plangrundlage: Daten der amtlichen Vermessung



Gemeinde Emmen

Grundbuch Emmen

Waldfeststellung

gemäss Art. 10 Abs. 2 WaG und § 6 Abs. 2 KWaG






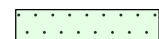
Meierhöfli

1:1500

Öffentliche Auflage vom bis

Waldfeststellungsentscheid der Dienststelle lawa vom

Legende:

-  Einspracheberechtigte Waldgrenze im Sinne von Art.13 Abs. 1 WaG
-  Entfallende statische Waldgrenze
-  Rechtsgültige statische Waldgrenze
-  Bauzone sowie Abbau- / Deponie- oder Weilerzone (Änderungen im Rahmen der laufenden Revision)
-  Bauzone sowie Abbau- / Deponie- oder Weilerzone (rechtsgültig)
-  Wald



Amtliche Vermessung
Nachführungskreis Mitte
Geometer Erwin Vogel
Emch + Berger WSB AG
Oberrauerstrasse 42
6010 Kriens

Dokumentname Geoportal: emme_stawa_20230830_plan_12.pdf

Situationsmutation: keine

Datum Planerstellung: 30.08.2023

Auftragsnummer: 1.emme23.1.19

Plangrundlage: Daten der amtlichen Vermessung



Waldfeststellung

gemäss Art. 10 Abs. 2 WaG und § 6 Abs. 2 KWaG







Ober Riffig

1:500

Öffentliche Auflage vom bis

Waldfeststellungsentscheid der Dienststelle lawa vom

Legende:

-  Einspracheberechtigte Waldgrenze im Sinne von Art.13 Abs. 1 WaG
-  Entfallende statische Waldgrenze
-  Rechtsgültige statische Waldgrenze
-  Bauzone sowie Abbau- / Deponie- oder Weilerzone (Änderungen im Rahmen der laufenden Revision)
-  Bauzone sowie Abbau- / Deponie- oder Weilerzone (rechtsgültig)
-  Wald



Ämtliche Vermessung
Nachführungskreis Mitte
Geometer Erwin Vogel
Emch + Berger WSB AG
Obernauerstrasse 42
6010 Kriens

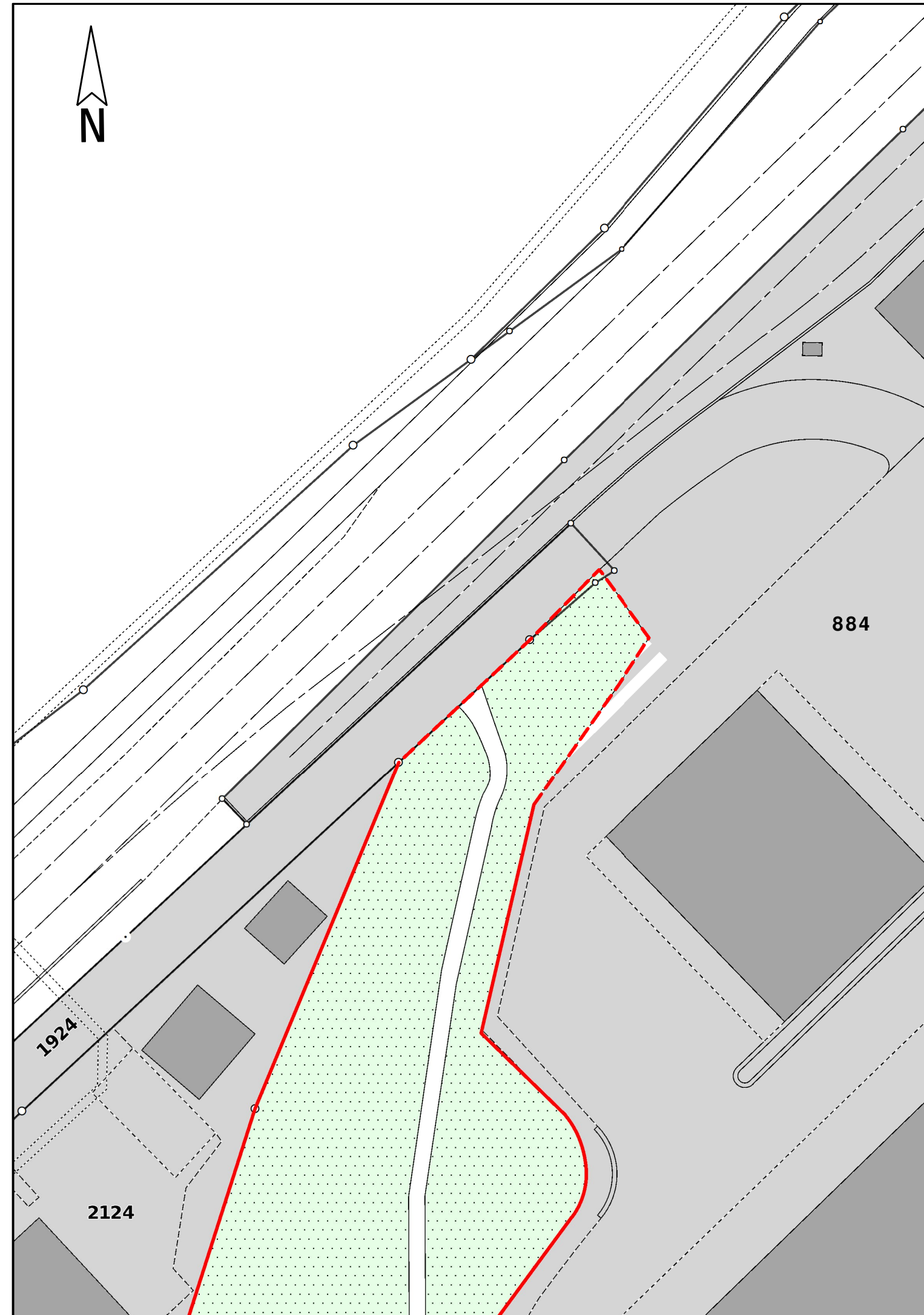
Dokumentname Geoportal: emme_stawa_20231002_plan_14.pdf

Situationsmutation: Kult5098 Teil 6

Datum Planerstellung: 02.10.2023

Auftragsnummer: 1.emme23.1.19

Plangrundlage: Daten der ämtlichen Vermessung



Waldfeststellung

gemäss Art. 10 Abs. 2 WaG und § 6 Abs. 2 KWaG







Rainmühle

1:1000

Öffentliche Auflage vom bis

Waldfeststellungsentscheid der Dienststelle lawa vom

Legende:

-  Einspracheberechtigte Waldgrenze im Sinne von Art.13 Abs. 1 WaG
-  Entfallende statische Waldgrenze
-  Rechtsgültige statische Waldgrenze
-  Bauzone sowie Abbau- / Deponie- oder Weilerzone (Änderungen im Rahmen der laufenden Revision)
-  Bauzone sowie Abbau- / Deponie- oder Weilerzone (rechtsgültig)
-  Wald



Amtliche Vermessung
 Nachführungskreis Mitte
 Geometer Erwin Vogel
 Emch + Berger WSB AG
 Obernauerstrasse 42
 6010 Kriens

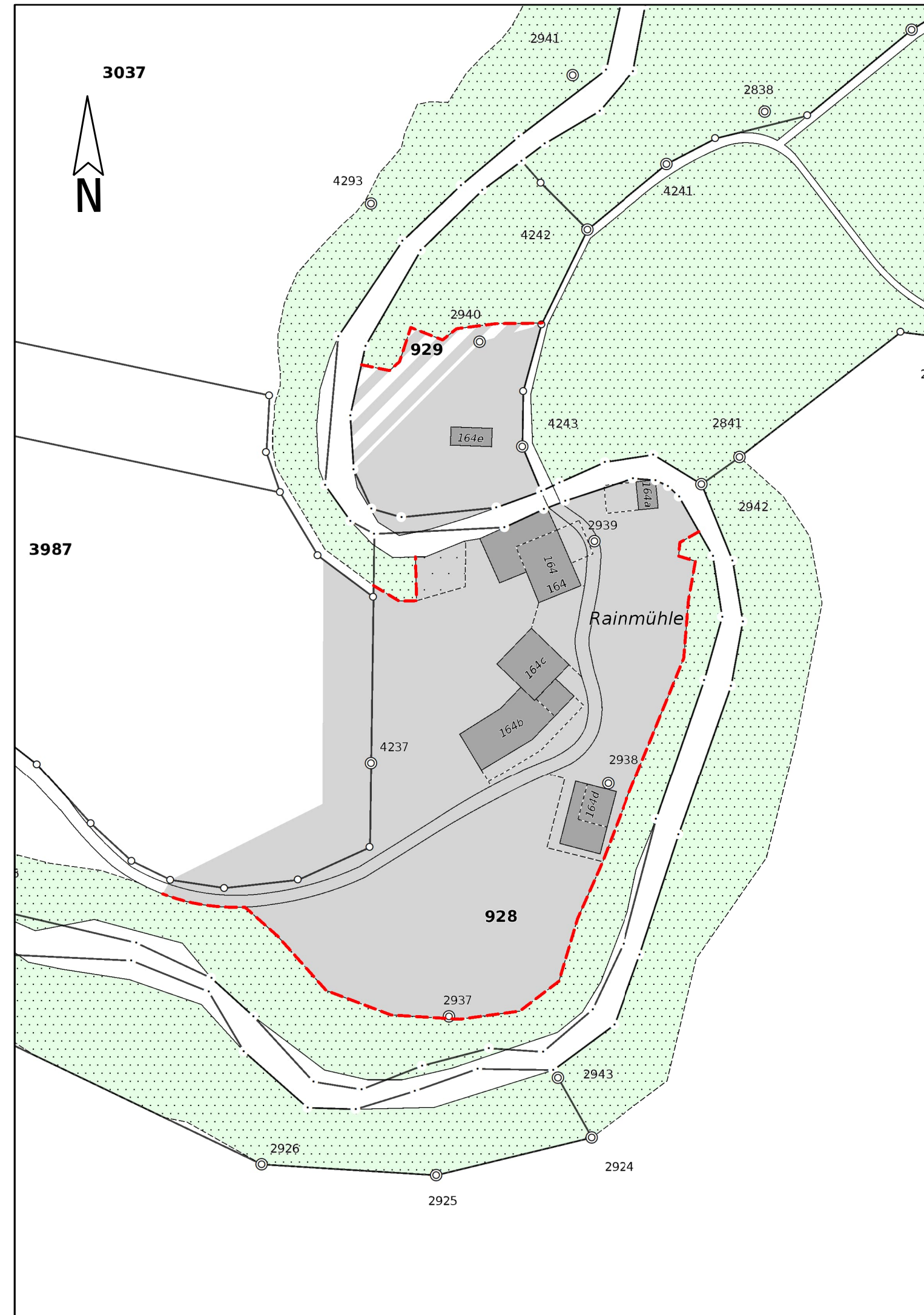
Dokumentname Geoportal: emme_stawa_20230830_plan_1.pdf

Situationsmutation: Kult5087 Teil1, Kult5098 Teil 4

Datum Planerstellung: 30.08.2023

Auftragsnummer: 1.emme23.1.19

Plangrundlage: Daten der amtlichen Vermessung



Waldfeststellung

gemäss Art. 10 Abs. 2 WaG und § 6 Abs. 2 KWaG







Rathausen

1:1000

Öffentliche Auflage vom bis

Waldfeststellungsentscheid der Dienststelle lawa vom

Legende:

-  Einspracheberechtigte Waldgrenze im Sinne von Art.13 Abs. 1 WaG
-  Entfallende statische Waldgrenze
-  Rechtsgültige statische Waldgrenze
-  Bauzone sowie Abbau- / Deponie- oder Weilerzone (Änderungen im Rahmen der laufenden Revision)
-  Bauzone sowie Abbau- / Deponie- oder Weilerzone (rechtsgültig)
-  Wald



Amtliche Vermessung
Nachführungskreis Mitte
Geometer Erwin Vogel
Emch + Berger WSB AG
Obnauerstrasse 42
6010 Kriens

Dokumentname Geoportal: emme_stawa_20231002_plan_5.pdf

Situationsmutation: Kult5098 Teil 3

Datum Planerstellung: 02.10.2023

Auftragsnummer: 1.emme23.1.19

Plangrundlage: Daten der amtlichen Vermessung



Gemeinde Emmen

Grundbuch Emmen

Waldfeststellung

gemäss Art. 10 Abs. 2 WaG und § 6 Abs. 2 KWaG






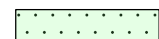
Rathuserbrugg

1:500

Öffentliche Auflage vom bis

Waldfeststellungsentscheid der Dienststelle lawa vom

Legende:

-  Einspracheberechtigte Waldgrenze im Sinne von Art.13 Abs. 1 WaG
-  Entfallende statische Waldgrenze
-  Rechtsgültige statische Waldgrenze
-  Bauzone sowie Abbau- / Deponie- oder Weilerzone (Änderungen im Rahmen der laufenden Revision)
-  Bauzone sowie Abbau- / Deponie- oder Weilerzone (rechtsgültig)
-  Wald



Amtliche Vermessung
Nachführungskreis Mitte
Geometer Erwin Vogel
Emch + Berger WSB AG
Obernauerstrasse 42
6010 Kriens

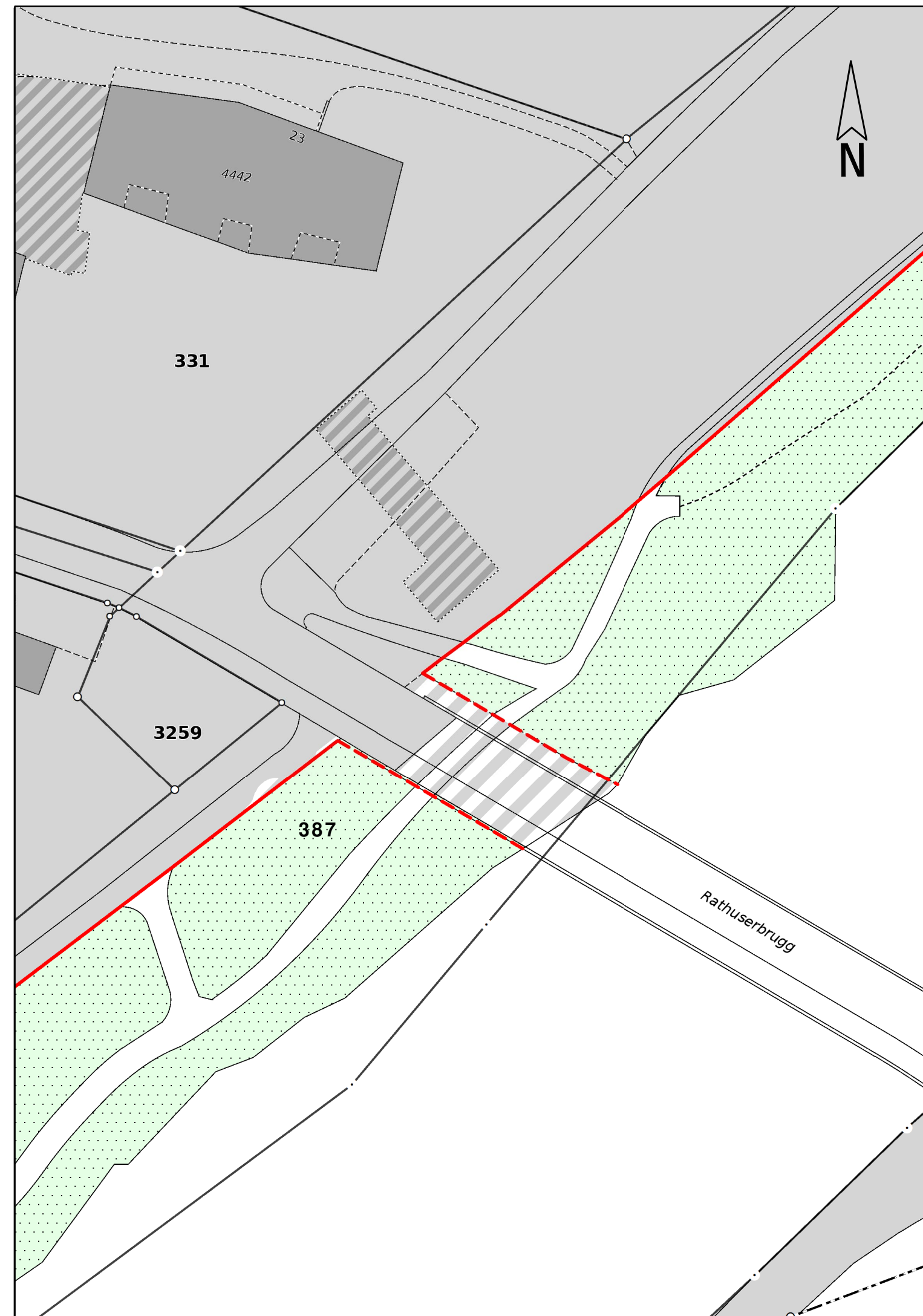
Dokumentname Geoportal: emme_stawa_20230830_plan_4.pdf

Situationsmutation: keine

Datum Planerstellung: 30.08.2023

Auftragsnummer: 1.emme23.1.19

Plangrundlage: Daten der amtlichen Vermessung



Waldfeststellung

gemäss Art. 10 Abs. 2 WaG und § 6 Abs. 2 KWaG







Sumpf

1:1000

Öffentliche Auflage vom bis

Waldfeststellungsentscheid der Dienststelle lawa vom

Legende:

-  Einspracheberechtigte Waldgrenze im Sinne von Art.13 Abs. 1 WaG
-  Entfallende statische Waldgrenze
-  Rechtsgültige statische Waldgrenze
-  Bauzone sowie Abbau- / Deponie- oder Weilerzone (Änderungen im Rahmen der laufenden Revision)
-  Bauzone sowie Abbau- / Deponie- oder Weilerzone (rechtsgültig)
-  Wald



Amtliche Vermessung
Nachführungskreis Mitte
Geometer Erwin Vogel
Emch + Berger WSB AG
Obernauerstrasse 42
6010 Kriens

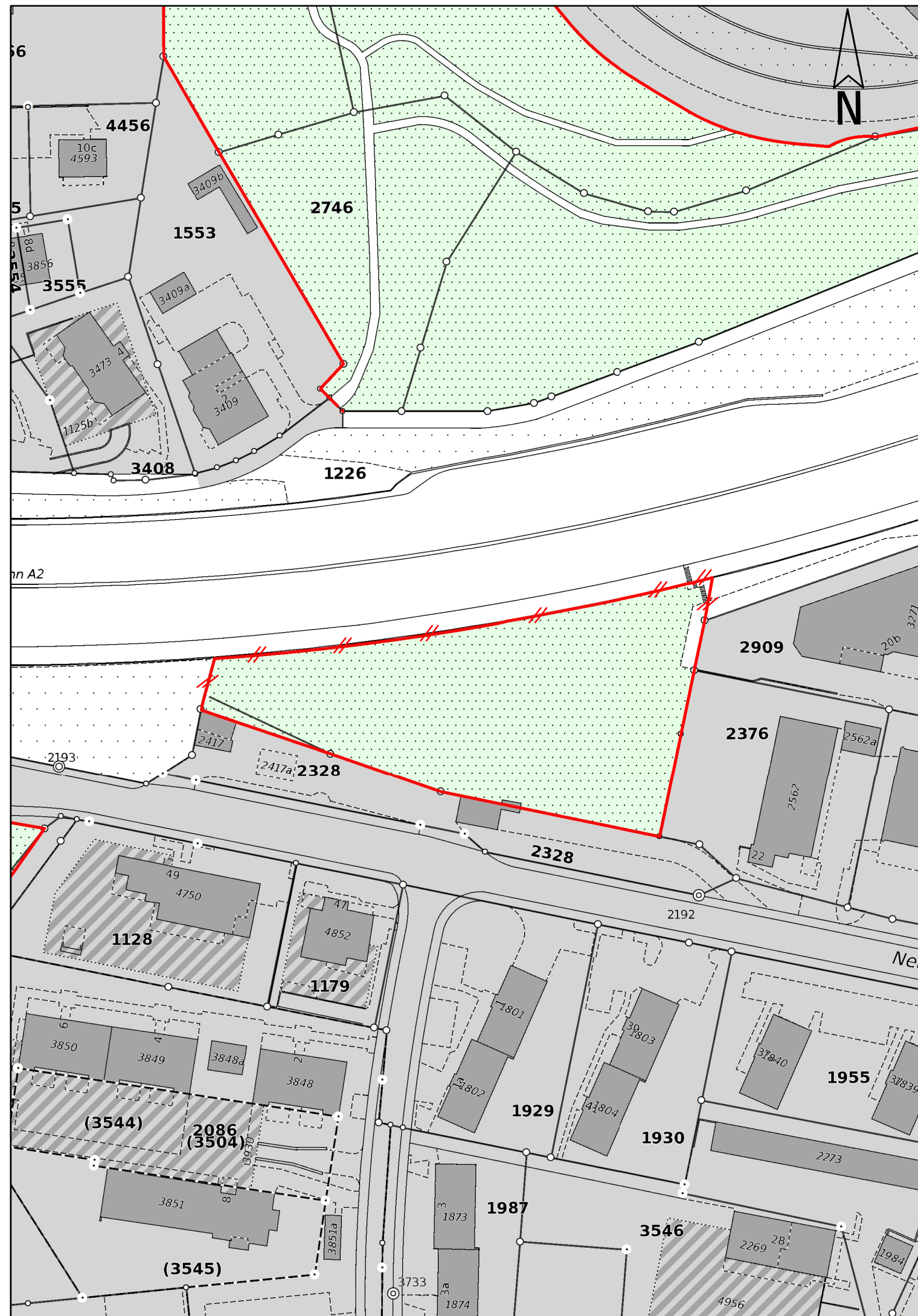
Dokumentname Geoportal: emme_stawa_20230830_plan_11.pdf

Situationsmutation: keine

Datum Planerstellung: 30.08.2023

Auftragsnummer: 1.emme23.1.19

Plangrundlage: Daten der amtlichen Vermessung



Gemeinde Emmen

Grundbuch Emmen

Waldfeststellung

gemäss Art. 10 Abs. 2 WaG und § 6 Abs. 2 KWaG







Waldstrasse


1:1000

Öffentliche Auflage vom bis

Waldfeststellungsentscheid der Dienststelle lawa vom

Legende:

-  Einspracheberechtigte Waldgrenze im Sinne von Art.13 Abs. 1 WaG
-  Entfallende statische Waldgrenze
-  Rechtsgültige statische Waldgrenze
-  Bauzone sowie Abbau- / Deponie- oder Weilerzone (Änderungen im Rahmen der laufenden Revision)
-  Bauzone sowie Abbau- / Deponie- oder Weilerzone (rechtsgültig)
-  Wald



Amtliche Vermessung
Nachführungskreis Mitte
Geometer Erwin Vogel
Emch + Berger WSB AG
Oberrauerstrasse 42
6010 Kriens

Dokumentname Geoportal: emme_stawa_20230830_plan_8.pdf

Situationsmutation: keine

Datum Planerstellung: 30.08.2023

Auftragsnummer: 1.emme23.1.19

Plangrundlage: Daten der amtlichen Vermessung

