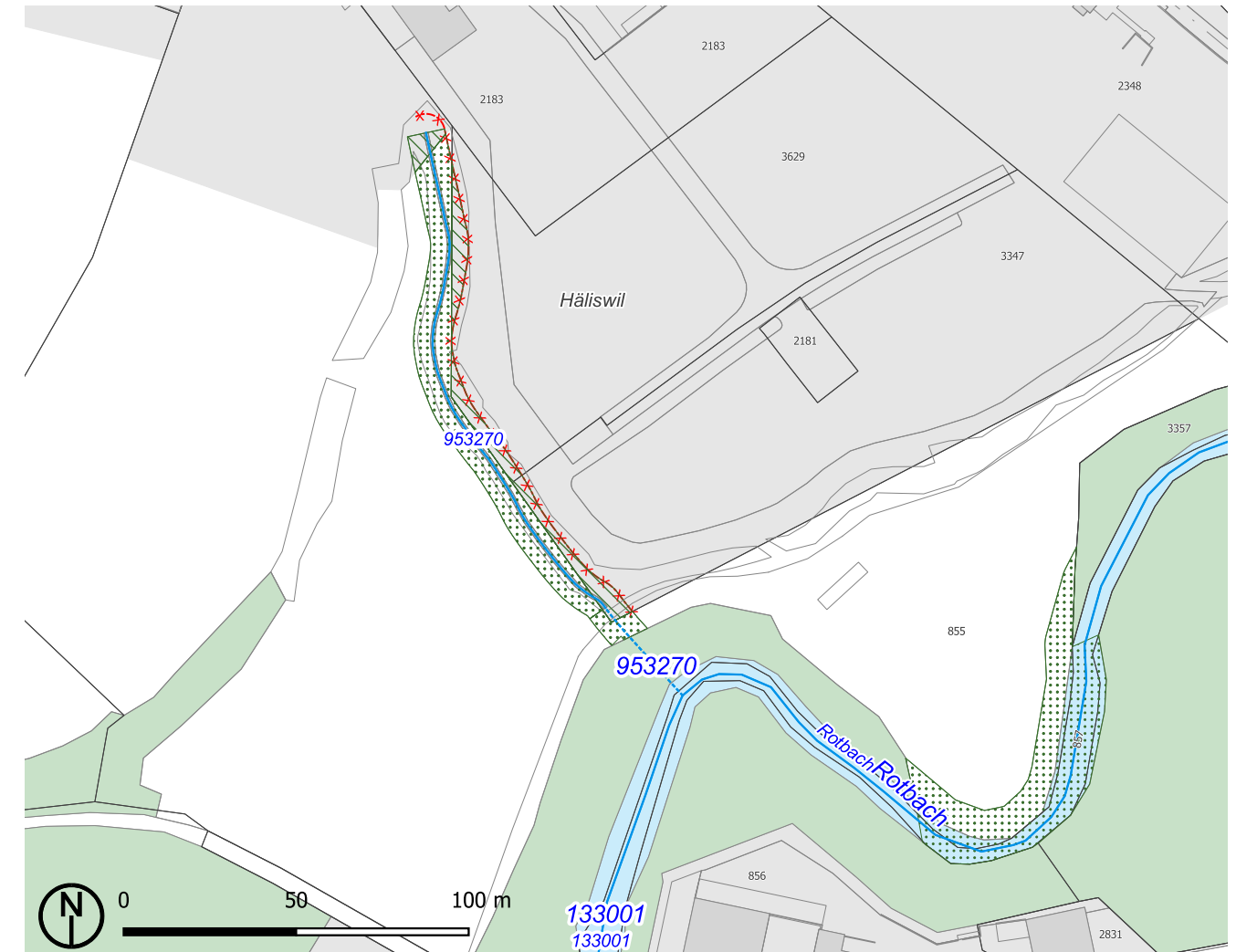


Gemeinde Emmen
Baulinienplan 1
1:2000








Entwurf vom 03.06.2023







Verbindlicher Planinhalt

—x—x—x— Gewässerbaulinie aufheben

Orientierender Planinhalt

-  Grünzone Gewässerraum (Gr-G)
-  Freihaltezone Gewässerraum (Fr-G)
-  Gewässerachse Fliessgewässer offen
-  Gewässerachse Fliessgewässer eingedolt
-  Grünzone Gewässerraum (Gr-G)

Weitere Planinhalte

-  Bauzonen
-  Gewässer (amtliche Vermessung)
-  Naturschutzzone
-  Wald

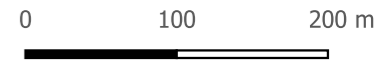
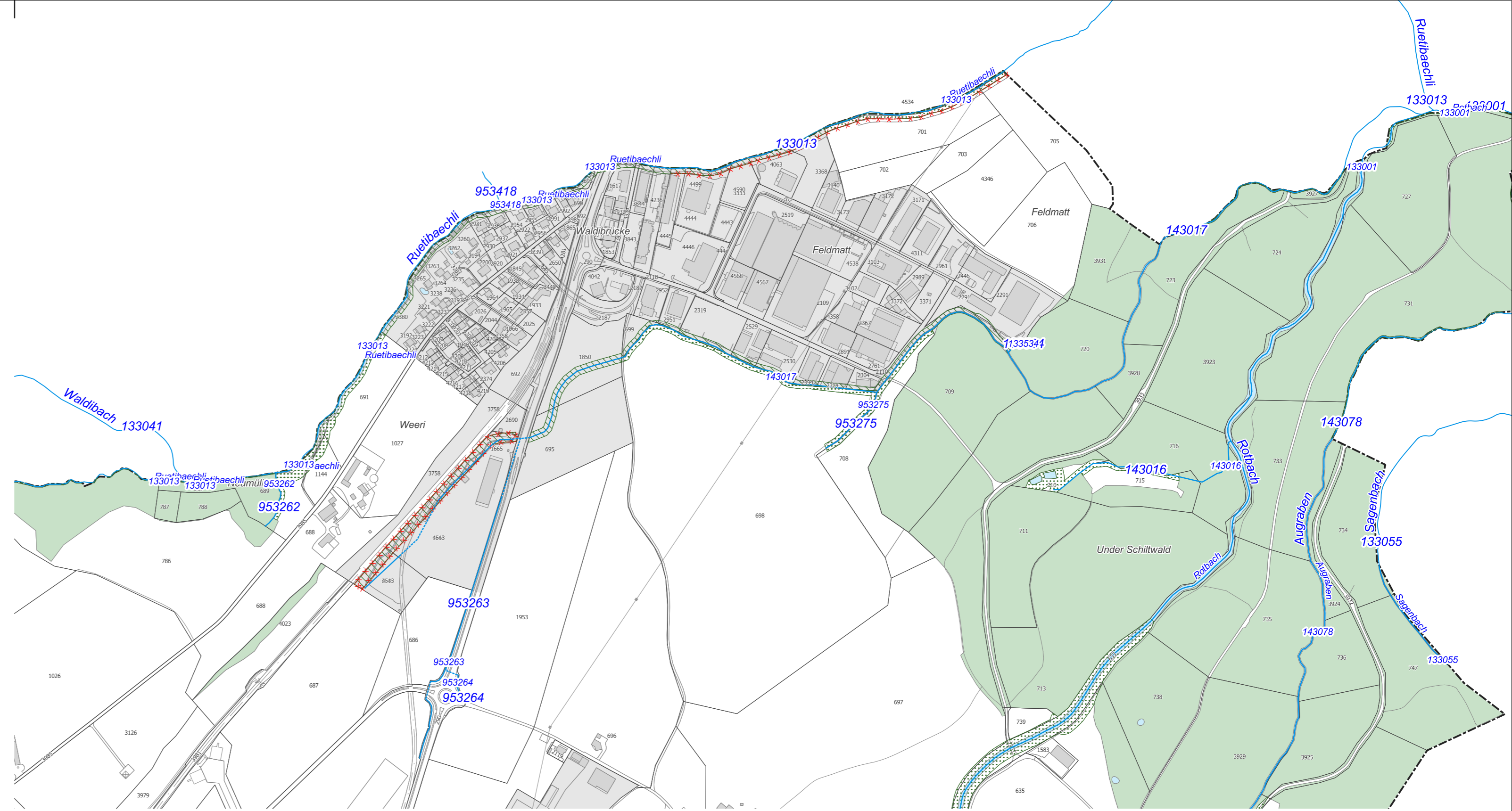
Weitere orientierende Planinhalte

881001 Gewässeridentifikator

Gemeinde Emmen
Baulinienplan 2
1:2000



Entwurf vom 13.06.2023



Verbindlicher Planinhalt

Gewässerbaulinie aufheben

Orientierender Planinhalt

- Grünzone Gewässerraum (Gr-G)
- Freihaltezone Gewässerraum (Fr-G)
- Gewässerachse Fließgewässer offen
- Gewässerachse Fließgewässer eingedolt
- Grünzone Gewässerraum (Gr-G)

Weitere orientierende Planinhalte

881001 Gewässeridentifikator

Weitere Planinhalte

- Bauzonen
- Gewässer (amtliche Vermessung)
- Naturschutzzone
- Wald